

УТВЕРЖДАЮ

Заведующий МКДОУ детского сада
общеразвивающего вида №12 «Звездочка»
С.Н. Колесова
«23» августа 2016г.



АКТ ОБСЛЕДОВАНИЯ
объекта социальной инфраструктуры
К ПАСПОРТУ ДОСТУПНОСТИ ОСИ

№ 01

Ивановская область

« 23 » 08 20 16 г.

1. Общие сведения об объекте

1.1. Наименование (вид) объекта Муниципальное казенное дошкольное образовательное учреждение детский сад общеразвивающего вида №12 «Звездочка»

1.2. Адрес объекта 155250, РОССИЯ, Ивановская область, город Родники, улица Народная, дом 16

1.3. Сведения о размещении объекта

- отдельно стоящее здание 2 этажа, 1307,6 кв.м

- наличие прилегающего земельного участка (да, нет); 7472 кв.м

1.4. Год постройки здания 1938, последнего капитального ремонта 2012

1.5. Дата предстоящих плановых ремонтных работ: текущего 2019 год, капитального согласно Программе улучшения материально-технической базы учреждения образования Родниковского района 2016 – 2030 г.г.

1.6. Название организации (учреждения):


полное юридическое наименование – согласно Уставу Муниципальное казенное дошкольное образовательное учреждение детский сад общеразвивающего вида №12 «Звездочка»

краткое наименование МКДОУ детский сад общеразвивающего вида №12 «Звездочка»

1.7. Юридический адрес организации (учреждения) 155250, РОССИЯ, Ивановская область, город Родники, улица Народная, дом 16

2. Характеристика деятельности организации на объекте

Дополнительная информация образовательные услуги в рамках реализации основной образовательной программы дошкольного образования в соответствии с федеральным государственным образовательным стандартом дошкольного образования, содержание Воспитанника в образовательной организации, присмотр и уход за Воспитанником.



3. Состояние доступности объекта

3.1. Путь следования к объекту пассажирским транспортом

Маршрут автобуса №3 «Микрорайон 60 лет Октября – улица 2 Кирьяновская» до остановки «Дом культуры»

Маршрут автобуса №4 «Микрорайон 60 лет Октября – микрорайон Машиностроителей» до остановки «Дом культуры»

Маршрут автобуса №5 «Микрорайон 60 лет Октября – улица Трудовая» до остановки «Дом культуры»

наличие адаптированного пассажирского транспорта к объекту нет

3.2. Путь к объекту от ближайшей остановки пассажирского транспорта:

3.2.1 расстояние до объекта от остановки транспорта 5 мин

3.2.3 наличие выделенного от проезжей части пешеходного пути (да, нет),

3.2.4 Перекресток: регулируемый, со звуковой сигнализацией

3.2.5 Информация на пути следования к объекту: нет

3.2.6 Перепады высоты на пути: нет

Их обустройство для инвалидов на коляске: нет


3.3. Организация доступности объекта для инвалидов – форма обслуживания




| № п/п | Категория инвалидов (вид нарушения) | Вариант организации доступности объекта (формы обслуживания)* |
|----------|--|---|
| 1. | Все категории инвалидов и МГН | «ДУ» |
| | <i>в том числе инвалиды:</i> | |
| 2 | передвигающиеся на креслах-колясках | «ДУ» |




| | | |
|---|---|------|
| 3 | с нарушениями опорно-двигательного аппарата | «ДУ» |
| 4 | с нарушениями зрения | «ДУ» |
| 5 | с нарушениями слуха | «ДУ» |
| 6 | с нарушениями умственного развития | «А» |




* - указывается один из вариантов: «А», «Б», «ДУ», «ВНД»

3.4. Состояние доступности основных структурно-функциональных зон

| № п/п | Основные структурно-функциональные зоны | Состояние доступности, в том числе для основных категорий инвалидов** | Приложение | |
|-------|--|---|------------|---|
| | | | № на плане | № фото |
| 1 | Территория, прилегающая к зданию (участок) | «ДЧ-И» (У, Г) | №1 | № 2  |
| 2 | Вход (входы) в здание | «ДЧ-И» (У, Г) | | № 3 |

| | | | | |
|---|--|---------------|--|--|
| | | | |  |
| 3 | Путь (пути) движения внутри здания (в т.ч. пути эвакуации) | «ДЧ-И» (У, Г) | | <p data-bbox="1101 637 1162 674">№9</p>  <p data-bbox="1101 1212 1162 1249">№5</p>  <p data-bbox="1101 1835 1162 1873">№6</p> |

| | | | | |
|--|---|--|--|---|
| | | | |  |
| | | | | <p data-bbox="1130 621 1187 654">№7</p> |
| | | | |  |
| | | | | <p data-bbox="1130 1207 1187 1240">№8</p> |
| <p data-bbox="224 1756 247 1789">4</p> | <p data-bbox="294 1756 529 1937">Зона целевого назначения здания (целевого посещения объекта)</p> | <p data-bbox="568 1756 766 1789">«ДУ-И» (Г, У)</p> | |  <p data-bbox="1125 1756 1191 1789">№10</p> |

| | | | | |
|---|---|----------------|--|--|
| | | | |  |
| 5 | Санитарно-гигиенические помещения | «ДЧ-И» (У, Г) | | <p>№ 11</p>  <p>№12</p>  |
| 6 | Система информации и связи (на всех зонах) | «ДЧ-И» (К,О,У) | | |
| 7 | Пути движения к объекту (от остановки транспорта) | «ДП-В» | | |

** Указывается: ДП-В - доступно полностью всем; ДП-И (К, О, С, Г, У) – доступно полностью избирательно (указать категории инвалидов); ДЧ-В - доступно частично всем; ДЧ-И (К, О, С, Г, У) – доступно частично избирательно (указать категории инвалидов); ДУ - доступно условно, ВНД - недоступно

3.5. ИТОГОВОЕ ЗАКЛЮЧЕНИЕ о состоянии доступности ОСИ:

4. Управленческое решение (проект):

4.1. Рекомендации по адаптации основных структурных элементов объекта:

| № п \п | Основные структурно-функциональные зоны объекта | Рекомендации по адаптации объекта (вид работы)* |
|-----------|--|--|
| 1 | Территория, прилегающая к зданию (участок) | КР, ТР |
| 2 | Вход (входы) в здание | ТР |
| 3 | Путь (пути) движения внутри здания (в т.ч. пути эвакуации) | КР, ТР |
| 4 | Зона целевого назначения здания (целевого посещения объекта) | КР |
| 5 | Санитарно-гигиенические помещения | КР |
| 6 | Система информации на объекте (на всех зонах) | ТР |
| 7 | Пути движения к объекту (от остановки транспорта) | - |
| 8. | Все зоны и участки | КР, ТР |

*- указывается один из вариантов (видов работ): не нуждается; ремонт (текущий, капитальный); индивидуальное решение с ТСР; технические решения невозможны – организация альтернативной формы обслуживания.

4.2. Период проведения работ до 2030 года

в рамках исполнения Постановления администрации Муниципального образования «Родниковский муниципальный район» от 29.12.2015г. № 1459 «Об утверждении плана мероприятий (дорожная карта) по повышению значений показателей доступности для инвалидов объектов и услуг в установленных сферах деятельности муниципального образования «Родниковский муниципальный район» на период с 2015-2030 годы» и Муниципальной программы Родниковского муниципального района «Развитие образования Родниковского муниципального района», утверждённая Постановлением администрации муниципального образования «Родниковский муниципальный район» от 04.08.2014 № 1102 (с изменениями).

4.3 Ожидаемый результат (по состоянию доступности) после выполнения работ по адаптации Доступно полностью всем 1-й этаж здания

Оценка результата исполнения программы, плана (по состоянию доступности)

4.4. Для принятия решения требуется, не требуется (*нужное подчеркнуть*):

4.4.1. Согласование с Комиссией по координации деятельности в сфере формирования доступной среды для жизнедеятельности инвалидов и других маломобильных групп населения при администрации МО «Родниковский муниципальный район»

4.4.2. согласование работ с надзорными органами (в сфере проектирования и строительства, архитектуры, охраны памятников, другое - указать)

4.4.3. техническая экспертиза; разработка проектно-сметной документации; ___ - ___;

4.4.4. согласование с вышестоящей организацией (собственником объекта) - ___ - ___;

4.4.5. другое _____ - _____.

Имеется заключение уполномоченной организации о состоянии доступности объекта (*наименование документа и выдавшей его организации, дата*), прилагается

4.5. Информация размещена (обновлена) на Карте доступности субъекта Российской Федерации дата _____

5. Особые отметки

ПРИЛОЖЕНИЯ:

Результаты обследования:

- | | |
|--|----------------|
| 1. Территории, прилегающей к объекту | на <u>3</u> л. |
| 2. Входа (входов) в здание | на <u>5</u> л. |
| 3. Путей движения в здании | на <u>5</u> л. |
| 4. Зоны целевого назначения объекта | на <u>3</u> л. |
| 5. Санитарно-гигиенических помещений | на <u>4</u> л. |
| 6. Системы информации (и связи) на объекте | на <u>1</u> л. |

Результаты фотофиксации на объекте _____ на - л.

Поэтажные планы, паспорт БТИ _____ на 11 л.

Другое (в том числе дополнительная информация о путях движения к объекту) _____

Руководитель

рабочей группы

Старший воспитатель Желтова Н.В.

Ж

(Должность, Ф.И.О.)

(Подпись)

Члены рабочей группы

Заведующий хозяйством Белякова Е.С.

Б

(Должность, Ф.И.О.)

(Подпись)

Председатель ПК, воспитатель Шакирова Е.В.

Шакирова

(Должность, Ф.И.О.)

(Подпись)

В том числе:

представители общественных организаций инвалидов

(Должность, Ф.И.О.)

(Подпись)

(Должность, Ф.И.О.)

(Подпись)

представители организации, расположенной на объекте

(Должность, Ф.И.О.)

(Подпись)

(Должность, Ф.И.О.)

(Подпись)

Управленческое решение согласовано « 13 » 08 20 16 г. (протокол № 01)

Комиссией (название). _____